

# Erinnerungskultur Kolonialzeit

---

Placas mit alten Straßennamen des „Damero“ (Schachbretts) von Pizarro,  
von Silvia Tijero-Sanchez

# DAMERO (SCHACHBRETT) VON PIZARRO

---

Sehr oft finden die Menschen in Lima und diejenigen, die regelmäßig das Zentrum unserer Stadt besuchen, unterschiedliche Schilder und Referenzen über das „Damero (Schachbrett) von Pizarro“, die uns von alten Geschichten und einer bemerkenswerten städtischen Transformation erzählen.

# DAMERO (SCHACHBRETT) VON PIZARRO

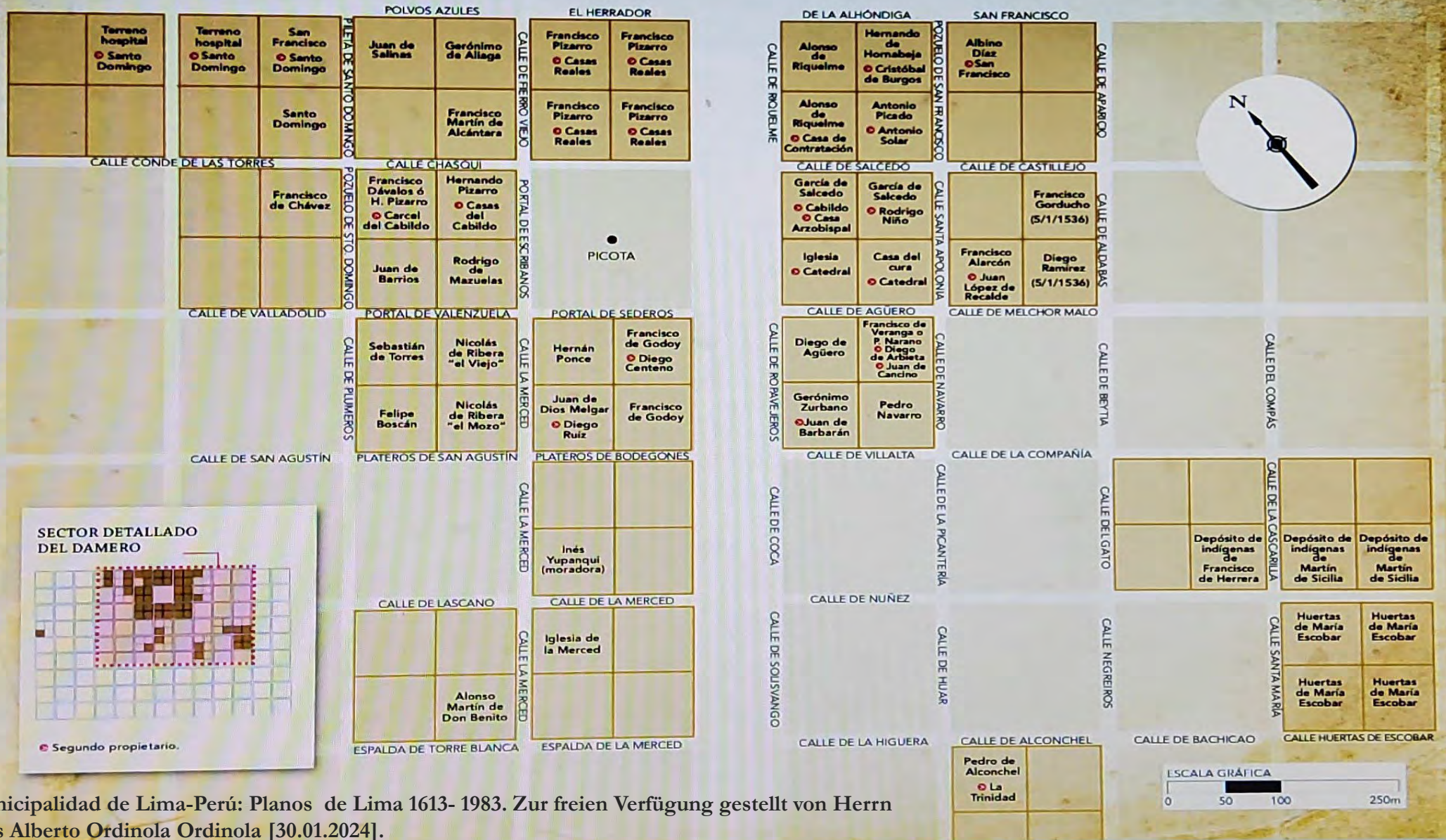
---

- Auf den ersten Blick ist es ein ziemlich regelmäßiges und einfaches geometrisches Schema: eine Wiederholung von Rechtecken, Ställen oder Blöcken, die ein Brett mit einem leeren Block in der Mitte – dem Quadrat – bilden, um das sich die Hauptnachbarn und Institutionen der neuen Bevölkerung gruppierten.

### PRIMEROS VECINOS • Distribución

Estos fueron los solares adjudicados por Francisco Pizarro en la fundación.

### Damero (Schachbrett) von Pizarro



# Damero (Schachbrett) de Pizarro, frühneuzeitliche Landkarte

---

Lima-Perú

# PLAN DE LA VILLE DE LIMA CAPITALE DV PEROV

## Explication des Chifres et des Letres

- |  |                           |
|--|---------------------------|
| A. N <sup>o</sup> S <sup>o</sup> del Prado.          | P. S. Domingo.            |
| B. El Carmen.  | Q. S. Augustino.          |
| C. S <sup>o</sup> Clara.                             | R. La Merced.             |
| D. Hospital M <sup>o</sup> S <sup>o</sup> Ana.       | S. L'Incarnation.         |
| E. S. Andres.  | T. S. Juan de Dios.       |
| F. S. Bartolome.                                     | V. Belem.                 |
| G. Colegio de la Merced.                             | X. Recoleta.              |
| H. S <sup>o</sup> Catalina.                          | Z. S. Marcelo.            |
| I. S. Martin.  | Y. S. Francisco de Paula  |
| K. La Concepcion.                                    | & Monserrato.             |
| L. S. Joseph.  | 1. S. Sebastian.          |
| M. S. Francisco.                                     | 2. Spiritu S <sup>o</sup> |
| N. Yglesia Catedral.                                 | 3. S <sup>ta</sup> Rosa.  |
| O. Palacio del Virey.                                | 4. Guadalupe.             |
| M <sup>ts</sup> . Los Padres de la compaña de Jesus. |                           |

Echelle de 600 Varas  
chacun de 3 pieds



F. L. Veuille Mathem et Bot. Reg. del.

Municipalidad de Lima-Perú: Planos de Lima 1613- 1983. Zur freien Verfügung gestellt von Herrn Luis Alberto Ordinola Ordinola [30.01.2024].



- EDIFICIOS PUBLICOS**
- |                                       |                                    |
|---------------------------------------|------------------------------------|
| 1 Palacio de Gobierno                 | 4 Palacio de Justicia              |
| 2 Cámara de Senadores                 | 5 Cámara de Diputados              |
| 7 Antigua Escuela de Medicina         | 8 Nueva Escuela de Medicina        |
| 9 Universidad Mayor de S. Marcos      | 10 Municipalidad                   |
| 11 Jardín Botánico                    | 12 Municipalidad                   |
| 13 Casa de Correos                    | 14 Escuela de Ingenieros           |
| 15 Antigua Escuela de Artes y Oficios | 16 Academia de Ciencias            |
| 17 Colegio de Guadalupe               | 18 Seminario de Santa Teresita     |
| 19 Escuela Normal de Mujeres          | 20 Teatro Principal                |
| 21 Teatro Olvera                      | 22 Teatro Politecnico              |
| 23 Santa Sofia                        | 24 Prefectura e Intendencia        |
| 25 Escuela Correccional de Varones    | 26 Escuela Correccional de Mujeres |
| 27 Penitenciaría                      | 28 Carcel de Guadalupe             |
| 29 Estacion de Ferrocarril Industrial | 30 Estacion de Ferrocarril         |
| 31 Casa de Moneda                     | 32 Carcel de Mujeres               |
| 33 Plaza de Toros                     | 34 Carcel de Mujeres               |
| 35 Instituto Municipal de Higiene     |                                    |
- MONUMENTOS PUBLICOS**
- |                             |                                     |
|-----------------------------|-------------------------------------|
| 36 Monumento Dos de Mayo    | 37 Monumento Bolívar en construcion |
| 38 Estatua de Simón Bolívar | 39 Estatua de Colón                 |
- IGLESIAS Y CONVENTOS**
- |                                   |                                      |
|-----------------------------------|--------------------------------------|
| 40 Catedral                       | 41 La Merced                         |
| 42 Santa Dominga                  | 43 San Agustín                       |
| 44 San Pedro                      | 45 San Francisco, Soledad y Milagros |
| 46 San Francisco (en construcion) | 47 San Carlos                        |
| 48 San Marcelo                    | 49 Santa Rosa de los Padres          |
| 50 Santa Teresita                 | 51 Nazarenos                         |
| 52 Monasterio                     | 53 Santa Maria                       |
| 54 Encarnación                    | 55 Asuncion                          |
| 56 Belén                          | 57 Asuncion                          |
| 58 Guadalupe                      | 59 Santa Rosa de las Monjas          |
| 60 Francisco                      | 61 Santa Catalina                    |
| 62 San Pedro Nolasco              | 63 Desamparados (San José)           |
| 64 Corazón                        | 64 San José                          |
| 66 Santa Teresita                 | 67 Recoletos                         |
| 68 El Barro                       | 69 Trinitarios                       |
| 69 San Juan                       | 70 Cocharcas                         |
| 71 Santa Ana                      | 71 Santa Clara                       |
| 72 Concepcion                     | 72 Cocharcas                         |
| 73 Corazon                        | 73 Naranjos                          |
| 74 Mercedes                       | 74 Cocharcas                         |
| 75 San Salvador                   | 75 Cocharcas                         |
| 76 Capuchinos del Corado          | 76 Santa Cruz                        |
| 77 Betanillo                      | 77 Capuchinos del Puente             |
| 78 Cocharcas                      | 78 San Alfonso                       |
| 79 San Francisco de Paula (Hija)  | 79 San Lazaro                        |
| 80 San Lorenzo                    | 80 Capuchinos                        |
| 81 Petrosinos                     | 81 Santa Librada                     |
| 82 Divorcios                      |                                      |
- ESTACIONES DE FERROCARRILES**
- LÍNEA TRASANDINA DEL CALLAO A LA GROYA
- |                           |   |
|---------------------------|---|
| 95 Estación de Monserrate | 96 Estación de la Palma de los Desamparados |
| 97 Estación de Monserrate | 98 Estación de Viterbo                      |
- LÍNEA INGLESA DE CHORRILLOS
- 99 Estación de la Inmortalidad
- LÍNEA INGLESA DEL CALLAO Y MAGDALENA
- 100 Estación de San Juan de Dios
- 101 Estación Filansea de la Salud
- ANTIGUA LÍNEA DE LA MAGDALENA
- 102 Estación Corazón de la Primitiviana
- MERCADOS**
- |                              |                          |
|------------------------------|--------------------------|
| 103 Mercado de la Concepción | 104 Mercado de la Aurora |
| 105 Mercado de Caceres       | 106 Mercado del Comercio |
- HOSPITALES**
- |                          |                           |
|--------------------------|---------------------------|
| 107 Hospital Dos de Mayo | 108 Hospital de Santa Ana |
| 109 Hospital Militar     | 110 Hospital de Puerros   |
| 111 Hospital de Triloma  |                           |
- HOSPICIOS**
- |   |                           |
|---|---------------------------|
| 112 Hospicio de San Juan                | 113 Hospicio de Mendigos  |
| 114 Hospicio de Puerros                 | 115 Hospicio (para Niños) |
| 116 Hospicio de San Juan (para Niños)   | 116 Hospicio (para Niños) |
| 117 Hospicio de Concepción (para Niños) | 117 Hospicio (para Niños) |
| 118 Hospicio de Concepción (para Niños) | 118 Hospicio (para Niños) |
- CUARTELES**
- |                                      |                                      |
|--------------------------------------|--------------------------------------|
| 119 Cuartel de Caballería (Bachanos) | 120 Cuartel de Infantería (Santiago) |
| 121 Cuartel de Caballería (Bachanos) | 121 Cuartel de Infantería (Santiago) |
| 122 Cuartel de Caballería (Bachanos) | 122 Cuartel de Infantería (Santiago) |
| 123 Cuartel de Caballería (Bachanos) | 123 Cuartel de Infantería (Santiago) |

**PLANO DE LIMA**  
 POR SANTIAGO M. BASURCO  
 INGENIERO DE ESTADO  
 DOCTOR EN CIENCIAS  
 1904

Escala de 0'001 por 10" (todas)

Observaciones  
 La Estación de Monserrate está a 136-900 sobre el nivel del mar  
 Latitud de Lima 12°3'Sur  
 Longitud Oeste de Paris 78°21'

Municipalidad de Lima-Perú: Planos de Lima 1613-1983. Zur freien Verfügung gestellt von Herrn Luis Alberto Ordinola Ordinola [30.01.2024].

# PLANO DE LA CIUDAD DE LIMA

CAPITAL DE LA REPÚBLICA

Levantado en 1853

por el ingeniero y arquitecto del Estado ANTONIO MARIA DUPARD

Latitud 12° 07' N

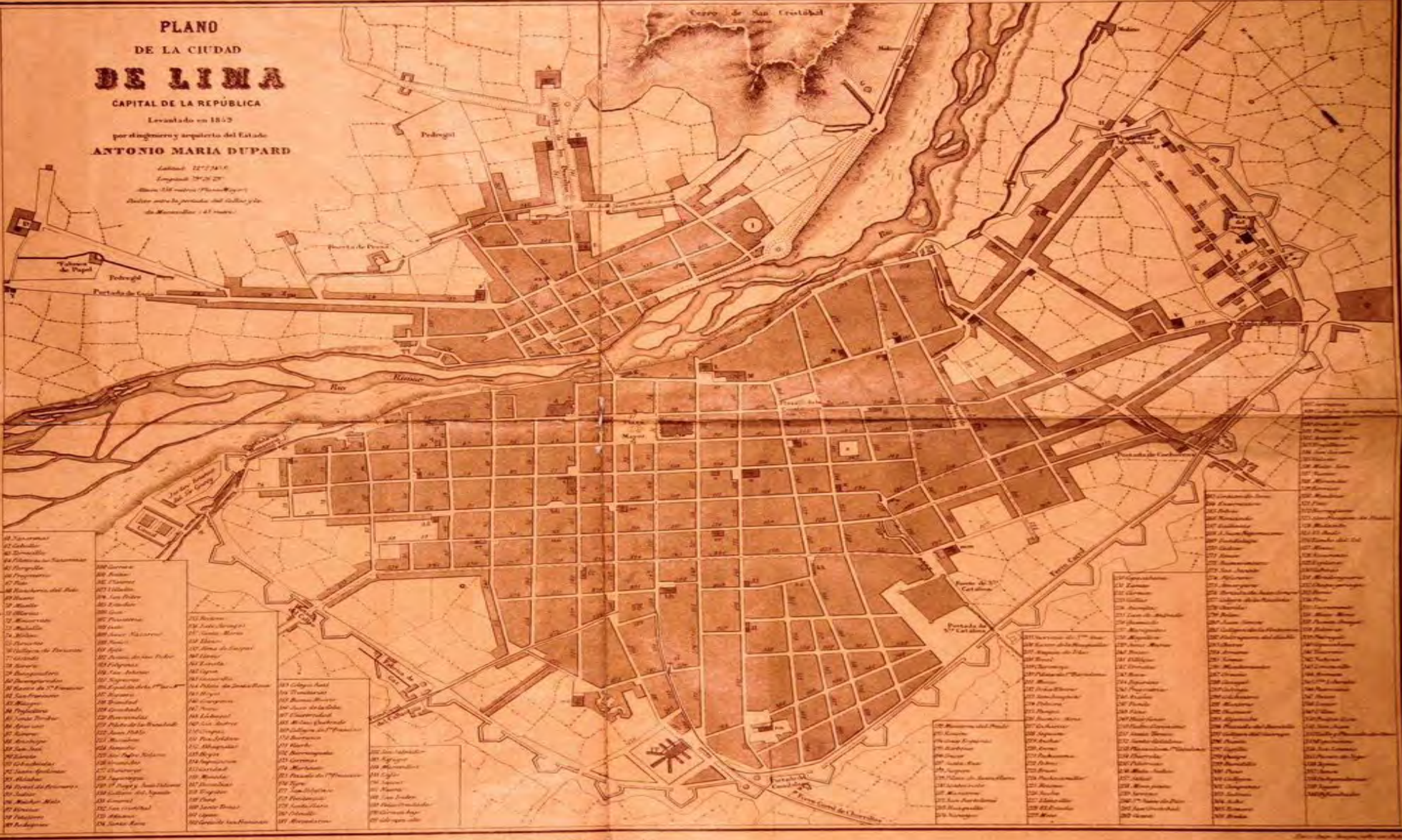
Longitud 76° 52' W

Altura 103 metros (Plan de Dupard)

Basado sobre la planimetría del ingeniero de Minas don J. M. de la Cruz

- EDIFICIOS PUBLICOS**
- A. Iglesia y Gobierno de San Francisco
  - B. Iglesia y Gobierno de San Pedro
  - C. Iglesia y Gobierno de San Agustín
  - D. Iglesia y Gobierno de San Sebastián
  - E. Iglesia y Gobierno de San Martín
  - F. Iglesia y Gobierno de San Juan
  - G. Iglesia y Gobierno de San Mateo
  - H. Iglesia y Gobierno de San Andrés
  - I. Iglesia y Gobierno de San Antonio
  - J. Iglesia y Gobierno de San Nicolás
  - K. Iglesia y Gobierno de San Pedro de Santa Cruz
  - L. Iglesia y Gobierno de San Juan de los Rios
  - M. Iglesia y Gobierno de San Mateo de Peñalva
  - N. Iglesia y Gobierno de San Mateo de Capatzen
  - O. Iglesia y Gobierno de San Mateo de Capatzen
  - P. Iglesia y Gobierno de San Mateo de Capatzen
  - Q. Iglesia y Gobierno de San Mateo de Capatzen
  - R. Iglesia y Gobierno de San Mateo de Capatzen
  - S. Iglesia y Gobierno de San Mateo de Capatzen
  - T. Iglesia y Gobierno de San Mateo de Capatzen
  - U. Iglesia y Gobierno de San Mateo de Capatzen
  - V. Iglesia y Gobierno de San Mateo de Capatzen
  - W. Iglesia y Gobierno de San Mateo de Capatzen
  - X. Iglesia y Gobierno de San Mateo de Capatzen
  - Y. Iglesia y Gobierno de San Mateo de Capatzen
  - Z. Iglesia y Gobierno de San Mateo de Capatzen

- CALLES**
- 1. Calle de San Francisco
  - 2. Calle de San Pedro
  - 3. Calle de San Agustín
  - 4. Calle de San Sebastián
  - 5. Calle de San Martín
  - 6. Calle de San Juan
  - 7. Calle de San Mateo
  - 8. Calle de San Andrés
  - 9. Calle de San Antonio
  - 10. Calle de San Nicolás
  - 11. Calle de San Pedro de Santa Cruz
  - 12. Calle de San Juan de los Rios
  - 13. Calle de San Mateo de Peñalva
  - 14. Calle de San Mateo de Capatzen
  - 15. Calle de San Mateo de Capatzen
  - 16. Calle de San Mateo de Capatzen
  - 17. Calle de San Mateo de Capatzen
  - 18. Calle de San Mateo de Capatzen
  - 19. Calle de San Mateo de Capatzen
  - 20. Calle de San Mateo de Capatzen
  - 21. Calle de San Mateo de Capatzen
  - 22. Calle de San Mateo de Capatzen
  - 23. Calle de San Mateo de Capatzen
  - 24. Calle de San Mateo de Capatzen
  - 25. Calle de San Mateo de Capatzen
  - 26. Calle de San Mateo de Capatzen
  - 27. Calle de San Mateo de Capatzen
  - 28. Calle de San Mateo de Capatzen
  - 29. Calle de San Mateo de Capatzen
  - 30. Calle de San Mateo de Capatzen
  - 31. Calle de San Mateo de Capatzen
  - 32. Calle de San Mateo de Capatzen
  - 33. Calle de San Mateo de Capatzen
  - 34. Calle de San Mateo de Capatzen
  - 35. Calle de San Mateo de Capatzen
  - 36. Calle de San Mateo de Capatzen
  - 37. Calle de San Mateo de Capatzen
  - 38. Calle de San Mateo de Capatzen
  - 39. Calle de San Mateo de Capatzen
  - 40. Calle de San Mateo de Capatzen
  - 41. Calle de San Mateo de Capatzen
  - 42. Calle de San Mateo de Capatzen
  - 43. Calle de San Mateo de Capatzen
  - 44. Calle de San Mateo de Capatzen
  - 45. Calle de San Mateo de Capatzen
  - 46. Calle de San Mateo de Capatzen
  - 47. Calle de San Mateo de Capatzen
  - 48. Calle de San Mateo de Capatzen
  - 49. Calle de San Mateo de Capatzen
  - 50. Calle de San Mateo de Capatzen



Municipalidad de Lima-Perú: Planos de Lima 1613- 1983. Zur freien Verfügung gestellt von Herrn Luis Alberto Ordinola Ordinola [30.01.2024].



# PLANO DE LIMA



Lit. San Cristóbal - Lima

## EDIFICIOS

- 1 Palacio de Gobierno
- 2 Palacio de Justicia.
- 3 Palacio Arzobispal
- 4 Palacio de la Exposición.
- 5 Cámara de Senadores.
- 6 Cámara de Diputados.
- 7 Congreso
- 8 Universidad S. Marcos.
- 9 Escuela de Medicina.
- 10 Biblioteca.
- 11 Jardín botánico.

- 13 Municipalidad.
- 14 Correo.
- 15 Beneficencia.
- 16 Escuela de Artes y Oficios
- 17 Escuela indust. de S. Pedro
- 18 Seminario de Sto. Toribio.
- 19 Colegio de Guadalupe.
- 20 Escuela de Ingenieros
- 21 Escuela Militar.
- 22 Teatro Principal.
- 23 Teatro Olimpo.
- 24 Circo
- 25 Prefectura.
- 26 Intendencia.

- 28 Telégrafo submarino.
- 29 Moneda.
- 30 Fábrica de pólvora.
- 31 Fábrica del gas.
- 32 Penitenciaría.
- 33 Carceletas.
- 34 Panteón.
- 35 Camal
- 36 Plaza de Acho.

- 41 Estatua de Simón Bolívar
- 42 Estatua de Cristóbal Colón
- 43 Monumento 2 de Mayo

## ESTACIONES DE FERROCARRILES LINEA TRANSANDINA DEL CALLAO A LA OROYA

- 46 Estación de Monserrate
- 47 " de la Palma
- 48 " de Desamparados
- 49 " de Viterbo

## LINEA INGLESA DEL CALLAO

- 50 Estación S. Juan de Dios
- 51 " Plaza de Salud

## LINEA DE CHORRILLLOS

- 52 Estación de Encarnación

## LINEA DE LA MAGDALENA

- 54 Estación al lado de la Penitenciaría

## MERCADOS

- 57 Mercado de la Concepción
- 58 " de la Aurora
- 59 " de Cádices
- 60 " de Baratillo.

## CUARTILES

- 140 Cuartel de caballería
- 141 " de infantería
- 142 " de infantería
- 143 " de infantería
- 144 " de caballería
- 145 Sta. Catalina artillería

## IGLESIAS Y CONVENTOS

- 68 Catedral
- 69 Merced
- 70 Sto. Domingo
- 71 S. Agustín
- 72 S. Pedro
- 73 S. Francisco, Soledad y Milagro
- 74 S. Sebastian
- 75 S. Marcelo
- 76 S. Carlos
- 77 Sta. Teresa
- 78 Sta. Rosa de los Padres
- 79 Monserrate
- 80 Nazarenas
- 81 Encarnación
- 82 Jesús María
- 83 Belén
- 84 Sagrados Corazones
- 85 S. José
- 86 Trinidad
- 87 Huerfanos
- 88 Concepción
- 89 Guadalupe
- 90 Caridad
- 91 Sta. Rosa de las Monjas
- 92 S. Pedro Nolasco
- 93 Sta. Catalina
- 94 Sto. Tomas
- 95 Recojidas
- 96 Viterbo
- 97 Trinitarias
- 98 Buena muerte
- 99 Descalzas
- 100 Sta. Ana
- 101 Sta. Clara
- 102 Chirimoyo
- 103 Cocharca
- 104 Carmen
- 105 Naranjos
- 106 Mercedarias
- 107 Prado
- 108 Refugio
- 109 Cercado
- 110 Copacabana del Cercado
- 111 Sto. Cristo
- 112 Baratillo
- 113 Capillita del Puente
- 114 Cabezas
- 115 S. Francisco de Paula Nuevo
- 116 S. Francisco de Paula Viejo
- 117 S. Lázaro
- 118 S. Lorenzo
- 119 Copacabana
- 120 Patrocinio
- 121 Sta. Liberata
- 122 Descalzas

## HOSPITALES

- 125 Hospital 2 de Mayo
- 126 " S. Andrés
- 127 " Sta. Ana
- 128 " Militar
- 129 " Frances
- 130 " Italiano
- 131 Hospicio de Amentes
- 132 " de mendigos
- 133 " de incurables
- 134 " Recoleta para Huerfanos
- 135 " Sta. Rosa para Huerfanos
- 136 " Huerfanos lactantes
- 137 " La Concepción para viudas
- 138 " de la Maternidad
- 139 Lazareto

---

Aktuelle Landkarte  
Historisches Zentrum von Lima

# CENTRO HISTÓRICO DE LIMA



Municipalidad de Lima-Perú: Planos de Lima 1613- 1983. Zur freien Verfügung gestellt von Herrn Luis Alberto Ordinola Ordinola [30.01.2024].

# Placas- Einführung

- Besucht man die ‚Plaza de Armas‘ in Lima und Umgebung, hat man die Möglichkeit verschiedene ‚Placas‘ auf Keramikschildern zu sehen. Die ‚Placas‘ erinnern an die ehemaligen Straßennamen des Damero (Schachbrett) de Pizarro aus der Kolonialzeit.



Foto: Silvia Tijero-Sanchez [2021].

# Placas- Anbringung

---

Die Platzierung dieser ‚Placas‘ erfolgte durch Unterstützung von privaten Unternehmen, unter anderem auch Kleiderkaimires (Casimires Barrington), die ihr Logo auf der Unterseite dieser Platten platzierten.

In den 1980er Jahren wurden die ‚Placas‘ auf Initiative eines damaligen Bürgermeisters und einer privaten Firma aufgestellt, die von Azulejos Iturry hergestellt wurden.

# Placas - Modelle

---



Placa- Modell N° 1



Placa- Modell N° 2



Placa Modell N° 3

Bilder de la Placas de Lima. URL: <https://dtipian.wordpress.com/2018/06/29/placas-con-los-antiguos-nombres-de-las-calles-del-damero-de-pizarro-parte-ii/> [26.01.2024].

Fotos: Bilder de la Placas de Lima. URL:  
<https://dtipian.wordpress.com/2018/06/29/placas-con-los-antiguos-nombres-de-las-calles-del-damero-de-pizarro-parte-ii/> [26.01.2024].

# Placa-Modell- 1

---

## Alte Modelle:

Sie geben nur Straßennamen an.

## Es gibt zwei Modelle:

- gerahmt und
- ungerahmt.



# Placa- Modell 2

## „Gepflasterte“ Eisenplatten

Diese sind Eisenplatten, die auf einem Holzsockel montiert sind.

Die Besonderheit dieser ist, dass sie die Nummerierung der Häuser jeden Blocks, die Nummer des Quartiers und des Bezirks, zu dem sie gehören, beinhalten.

Fotos: Bilder de la Placas de Lima. URL:  
<https://dtipian.wordpress.com/2018/06/29/placas-con-los-antiguos-nombres-de-las-calles-del-damero-de-pizarro-parte-ii/> [26.01.2024].





# Placa-Modell 3

## Placas mit Beschreibung des alten Namens

Auf den meisten dieser Platten werden die Informationen des aktuellen Namens und der Blocknummer der Straße sowie Informationen über den alten Namen bzw. eine Geschichte über die Herkunft des Namens gezeigt.

Fotos: Bilder de la Placas de Lima. URL:  
<https://dtipian.wordpress.com/2018/06/29/placas-con-los-antiguos-nombres-de-las-calles-del-damero-de-pizarro-parte-ii/> [26.01.2024].



**In folgender Präsentation werde ich auf das Placas-Modell 3, mit der Beschreibung des alten Namens im Mittelpunkt, eingehen. Dadurch werden kurze Geschichten aus der Kolonialzeit präsentiert.**

---

***Die PLACAS N°3 (DAMERO VON PIZARRO) sind in Blöcke (Jironen) angeordnet, die dazu gehörenden Straßen (Calle) verlaufen von Osten nach Westen.***

# Geschichtlicher Teil der ‚Calle del Milagro‘

In der Kirche von San Francisco ereignete sich der wundersame Fall, dass ein Porträt namens ‚Unserer Lieben Frau von der reinen Empfängnis‘, plötzlich anfing zu zittern. Das Porträt zeigte auf den Friedhof der Kirche und wandte sich den Ordensleuten zu, die in der Kirche versammelt waren. Die Ordensleute begannen daraufhin zu beten und zu singen. (Bromley, 2019, S. 310)

Foto: Bilder de la Placas de Lima: URL:

<https://dtpian.wordpress.com/2018/06/29/placas-con-los-antiguos-nombres-de-las-calles-del-damero-de-pizarro-parte-ii/> [26.01.2024].



# Geschichtlicher Teil der ‚Calle del Rastro de San Francisco‘

In dieser Straße wurde der erste Viehschlachthof und eine Metzgerei errichtet. Der Schlachthof, der dort bis zum Jahr 1568 in Betrieb war, wurde aus verschiedenen Gründen nach Lázaro verlegt. In der Nähe der heutigen ‚Calle del Rincón de la Soledad‘ befand sich der ‚Corral del Concejo‘ oder ‚Corral de Mesta‘. dort wurde das Vieh gesammelt. Die Straße ‚Rastro de Vaca‘ entstand, die dann in ‚Rastro de San Francisco‘ umbenannt wurde. Heute heißt die Straße ‚Jr. Ancash.‘ (Bromley, 2019, S. 372).

Foto: Bilder de la Placas de Lima: URL: <https://dtipian.wordpress.com/2018/06/29/placas-con-los-antiguos-nombres-de-las-calles-del-damero-de-pizarro-parte-ii/> [26.01.2024].



# Geschichtlicher Teil der ‚Calle del Arzobispado‘

Der Name verweist auf den ehemaligen Sitz des Erzbischofs hin. Außerdem befand sich dort das sogenannte Erzbischöfliche Gefängnis. [Bromley, 2019, S. 193)

Foto: Bilder de la Placas de Lima: URL:

<https://dtipian.wordpress.com/2018/06/29/placas-con-los-antiguos-nombres-de-las-calles-del-damero-de-pizarro-parte-ii/> [26.01.2024].



# Geschichtlicher Teil der ‚Calle de la Veracruz‘

1540 errichtete der Gouverneur Francisco Pizarro und der Erzbischof D. Jerónimo de Loayza in Lima die Erzbruderschaft des Heiligen Veracruz. Er markierte dies durch ein emailliertes grünes Kreuz, das genauso aussah, wie das Kreuz, das in der Karfreitags-Prozession für die Reliquie von Sanctum Lignum verwendet wurde.

Sanctum Lignum ist ein heiliges Fragment des wahren Kreuzes, an dem der Göttliche Erlöser starb, das von Papst Paul III. auf Wunsch Kaiser Karls V. zu Pizarro geschickt worden war. (Bromley, 2019, S. 416-417)

Foto: Bilder de la Placas de Lima: URL:

<https://dtipian.wordpress.com/2018/06/29/placas-con-los-antiguos-nombres-de-las-calles-del-damero-de-pizarro-parte-ii/> [26.01.2024].



# Geschichtlicher Teil der ‚Calle de Melchor Malo‘

Diese Straße erhielt den endgültigen Namen ‚Melchor Malo‘, weil in ihr die prominente Familie Malo de Molina ihre Residenz hatte. Melchor Malo de Molina war der Gründer Limas, ein Spanier aus Cuenca (folglich sollte der Name dieser Straße Melchor Malo geschrieben werden, getrennt nach Vornamen und Nachnamen). Er heiratete in Lima die aus Huamanguina stammende Dame Mariana Ponce de León, Tochter von Kapitän D. Juan Ponce de León und Da. Ana María de la Torre Isásaga [...] (Bromley, 2019, S. 303)

Foto: Bilder de la Placas de Lima: URL:

<https://dtipian.wordpress.com/2018/06/29/placas-con-los-antiguos-nombres-de-las-calles-del-damero-de-pizarro-parte-ii/> [26.01.2024].



# Geschichtlicher Teil der ‚Portal de Botoneros‘

Bis 1613 waren die Häuser in diesen Viertel die Geschäfte der Hutmacher, Sederos, Pasamaneros und Gorreros. Die Hüte wurden auch Sombreros genannt. (Bromley, 2029, S. 358).

Foto: Bilder de la Placas de Lima: URL:

<https://dtipian.wordpress.com/2018/06/29/placas-con-los-antiguos-nombres-de-las-calles-del-damero-de-pizarro-parte-ii/> [26.01.2024].





# Geschichtlicher Teil der ‚Calle de Villalta‘

Zu Beginn des siebzehnten Jahrhunderts gab es hier zwei Schulen, die von Antonio Rodríguez de Vitoria und von Marcos Picón gegründet worden waren. Ab 1616 wurde angeordnet, dass die Kinder in der christlichen Lehre, in Lesen, Schreiben und Rechnen geprüft werden mussten. (Bromley, 2019, S. 419).

Foto: Bilder de la Placas de Lima: URL:  
<https://dtpian.wordpress.com/2018/06/29/placas-con-los-antiguos-nombres-de-las-calles-del-damero-de-pizarro-parte-ii/> [26.01.2024].



# Geschichtlicher Teil der ‚Calle de San Agustín‘

In 1573 wurde die Straße nach diesem Namen benannt, als die Augustiner in diesem Jahr ihre Kirche und ihr Kloster bauten.  
(Bromley, 2019, S. 237).

Foto: Bilder de la Placas de Lima: URL:

<https://dtipian.wordpress.com/2018/06/29/placas-con-los-antiguos-nombres-de-las-calles-del-damero-de-pizarro-parte-ii/> [26.01.2024].



# Geschichtlicher Teil der ‚Calle de Jesus Nazareno,‘

Die Straße war zunächst nach der Kapelle ‚Jesus von Nazareth‘ benannt worden. Später erhielt sie den Namen ‚La Merced‘, nachdem die Kapelle ebenfalls in diesen Namen umbenannt worden war. Die Straße verlief in Richtung Ortsmitte.

( Bromley, 2019, S. 278).

Foto: Bilder de la Placas de Lima: URL:

<https://dtipian.wordpress.com/2018/06/29/placas-con-los-antiguos-nombres-de-las-calles-del-damero-de-pizarro-parte-ii/> [26.01.2024].



# Geschichtlicher Teil der ‚Calle de Lezcano‘

Die Straße wurde in Erinnerung an Don Pedro de Lezcano Centeno Valdez benannt. Er war Bürgermeister von Lima im Jahr 1643.

(Bromley, 2019, S. 287).

Foto: Bilder de la Placas de Lima: URL:  
<https://dtipian.wordpress.com/2018/06/29/placas-con-los-antiguos-nombres-de-las-calles-del-damero-de-pizarro-parte-ii/> [26.01.2024].



# Geschichtlicher Teil der ‚Calle de Minería‘

In dieser Straße befand sich  
1786 der Königliche  
Bergbauhof.

(Bromley, 2019, S. 314).

Foto: Bilder de la Placas de Lima: URL:  
<https://dtipian.wordpress.com/2018/06/29/placas-con-los-antiguos-nombres-de-las-calles-del-damero-de-pizarro-parte-ii/> [26.01.2024].



# Geschichtlicher Teil der ‚Calle de Manteneria de Boza‘

Die Straße wurde nach dem ersten Buttergeschäft benannt, an dem Butter hergestellt und verkauft wurde .

Der Name des Laden hieß  
“Boza” (Bromley, 2019)

Foto: Bilder de la Placas de Lima: URL:  
<https://dtipian.wordpress.com/2018/06/29/placas-con-los-antiguos-nombres-de-las-calles-del-damero-de-pizarro-parte-ii/> [26.01.2024].



# Geschichtlicher Teil der ‚Calle de Padre Geronimo‘

Die Straße nahm den Namen "Pater Jerónimo" an, weil in ihr der Mönch des Ordens von San Jerónimo D. Diego Cisneros residierte.

Er war in Spanien Beichtvater der Prinzessin María Luisa, die später Königin wurde als sie Carlos IV heiratet.

(Bromley, 2019, S. 333).

Foto: Bilder de la Placas de Lima: URL:

<https://dtipian.wordpress.com/2018/06/29/placas-con-los-antiguos-nombres-de-las-calles-del-damero-de-pizarro-parte-ii/> [26.01.2024].



# Geschichtlicher Teil der ‚Calle de Mogollon‘

1613 genannt: "Straße, in der Herr Staatsanwalt Cacho de Santillán wohnt"

Es ist wahrscheinlich, dass diese Straße ihren Namen "de Mogollón" vom benachbarten Feldmeister D. Antonio Mogollón de Ribera erhielt, der 1735 zum Schöffen des Cabildo ernannt wurde.

(Bromley, 2019, S. 315).

Foto: Bilder de la Placas de Lima: URL:

<https://dtipian.wordpress.com/2018/06/29/placas-con-los-antiguos-nombres-de-las-calles-del-damero-de-pizarro-parte-ii/> [26.01.2024].





# Geschichtlicher Teil der ‚Calle de Cueva‘

1613 genannt: "Straße des Klosters der Menschwerdung".

In Erinnerung an Don Juan de la Cueva Ponce de Leon bedeutender Polygraph.

(Bromley, 2019, S. 252).

Foto: Bilder de la Placas de Lima: URL:

<https://dtipian.wordpress.com/2018/06/29/placas-con-los-antiguos-nombres-de-las-calles-del-damero-de-pizarro-parte-ii/> [26.01.2024].



# Geschichtlicher Teil der ‚Calle de Ibarrola‘

In Erinnerung an Paula Ibarrola, Mitglied einer prominenten Familie der Stadt.

Diesen Nachnamen trug ebenfalls der Offizier Domingo de Ibarrola, der 1733 und 1734 Bürgermeister von Callao war.

(Bromley, 2019, S. 273).


Foto: Bilder de la Placas de Lima: URL:

<https://dtipian.wordpress.com/2018/06/29/placas-con-los-antiguos-nombres-de-las-calles-del-damero-de-pizarro-parte-ii/> [26.01.2024].



---

Ausgewählte Koloniale Straßen mit Placas  
– Modell 3



Calle de Benavente  
Calle 2  
→

J. GARCÍA  
Calle 2

CASA DE  
PASEO

Foto: Silvia Tijero-Sanchez [2021].



Foto: Silvia Tijero-Sanchez [2021].



CALLE DE  
SANTO DOMINGO

Foto: Silvia Tijero-Sanchez [2021].



OFICINA DE PRECANTER

Foto: Silvia Tijero-Sanchez [2021].



OBRAS DE  
PEATONALIZACIÓN

Jirón  
Lampa  
Cuadra 1

PRIMERA ETAPA

LIMA

CUADRA 1  
LAMPAS

CALLE

Foto: Silvia Tijero-Sanchez [2021].



# Literaturquelle

---

- Bromley- Seminario, J. (2019). Las Viejas Calles de Lima. Primera Edición. Municipalidad de Lima.
- Burneo, R.A. (2017). EL DAMERO DE PIZARRO. El trazo y la forja de Lima. Municipalidad de Lima.